



6

## SENTIER DU PATRIMOINE



*Ce circuit permet d'apprécier la richesse du patrimoine Chomérois : anciens moulins, paysages singuliers et carrières du Plateau des Gras, petit patrimoine rural de pierre sèche, points de vue panoramiques sur la plaine de Chomérac et le Plateau du Coiron, village médiéval de Chomérac...*

Chomérac a été le berceau de l'industrie de la soie en Vivarais. Il y avait autrefois une vingtaine de moulins, et la production locale jouissait d'une haute réputation auprès des industriels « soyeux » de Lyon.

Le **moulinage de La Grande Fontaine** est le tout premier moulinage implanté dans le Vivarais ! La « mère de toutes les fabriques » est née ici en 1670 à l'initiative de la famille Deydier. L'ancien moulinage utilisait la force motrice d'une résurgence appelée La Grande Fontaine. Après plus de 300 ans d'activités, la fabrique a fermé ses portes au début des années 1990. Aujourd'hui, il ne reste quasiment rien de la construction originelle, en raison des remaniements apportés par les propriétaires successifs. Une annexe du bâtiment, extension datant des années 1930, a récemment été acquise par un artisan-céramiste qui a entrepris un projet colossal de réhabilitation du site.

Le **Pont Sicard**, curieux pont en forme de S, a été édifié après 1910 pour faciliter le transport des blocs de pierre des carrières vers la gare. Sicard est un maître-carrier propriétaire de la carrière qui a fourni, en grande partie, les pierres nécessaires à la construction du pont du même nom.

Les falaises calcaires du **Plateau des Grads** ont autrefois abrité l'activité de carrières. La pierre calcaire extraite était utilisée pour les constructions (fontaines, colonnes monolithiques...), la décoration des bâtiments ou encore la voierie. Au XIXe siècle, elle était commercialisée dans tout le sud-est de la France sous les appellations « Chomérac » ou « Marbre de Chomérac » (la pierre prenait un aspect de marbre au moment du polissage). Avant la Première Guerre mondiale, les carrières occupaient près de 300 ouvriers carriers et tailleurs. À Chomérac, la pierre locale est présente sur tous les bâtiments anciens. La spécialité des carrières, les colonnes monolithiques, sont visibles dans l'église, au bar des Colonnes et à l'Orangerie de la Maison Paroissiale.


Au-dessus du village, dans les secteurs de fortes pentes, admirez le **petit patrimoine rural de pierre sèche**. Les anciennes terrasses ou faïsses où l'on cultivait des céréales, de la vigne ou des pommes de terre, soutenues par des murets de pierre, les abris où les paysans entreposaient jadis leurs outils. Ces constructions sont les témoins du savoir-faire de plusieurs générations de paysans-bâisseurs.

Le **village médiéval de Chomérac**, avec ses maisons enchevêtrées et suspendues, est très pittoresque. La Rue Courte vous mènera vers la Tour de guet, qui faisait partie des fortifications permettant de surveiller la plaine de Chomérac et les mouvements en provenance de la Vallée du Rhône. Dans le village, le donjon a été construit au début du XIIIe siècle par Aymard de Poitiers, Comte du Valentinois. La Tour de la Poterne faisait partie des fortifications du bourg et garantissait l'accès à l'eau lors des Guerres de religion (entre 1621 et 1628, la forteresse sera prise et reprise sept fois) ; elle fut en partie incendiée en mai 1628.



 FACILE


 5,3 KM


 1H30


 195 M

 BALISAGE 

Edition - 2022


 SIGNALER  
UN PROBLÈME  
sur@milieu.sportsdenature.fr

 L'ARDECHE  
BUISSONNIERE  
PRIVAS CENTRE ARDECHE



 PRIVAS CENTRE ARDECHE  
COMMUNAUTE D'AGGLOMERATION

Les Bayles

5

353m

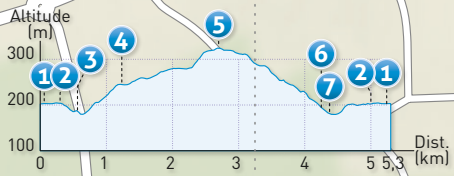
309m



SENTIER DU PATRIMOINE

- DÉPART
  - CIRCUIT
  - SENS DU PARCOURS
  - PANNEAU INFOS RANDO
  - CARREFOUR
  - EMBRANCHEMENT
- 0 250m

Chomérac



Départ : Chomérac, Place du Bosquet

Quittez la **Place du Bosquet** en laissant la Mairie sur votre gauche, et en vous dirigeant vers l'église.

1 ● Église

Champ de Mars 0,3 km  
**Coux**  
8,5 km

Suivez la **Rue de la République** pour rejoindre la **Place du Champ de Mars**.

2 ● Champ de Mars

**Les Bayles**  
2,5 km

Allez vers la gauche pour emprunter la ruelle qui descend en contre-bas de la place. Environ 60 m plus loin, continuez à gauche dans la **Rue de la Grande Fontaine**. Longez le bâtiment d'un ancien moulinage (sur votre droite), et poursuivez à droite après l'intersection. Franchissez le ruisseau **La Véronne** en empruntant une passerelle (Passerelle des moulinières) en contrebas du **Pont Sicard**.

3 ● Pont Sicard

Creux de Merle 0,6 km  
**Les Bayles**  
2,1 km

Montez en suivant le **Chemin du Creux de Merle**, longez la maison située au n°217, et poursuivez la montée en suivant le chemin bordé d'un muret en pierre sèche.

4 ● Creux de Merle

**Les Bayles**  
1,5 km

Continuez en face sur le chemin pierreux jusqu'à la route, puis suivez la route vers la droite. Montez jusqu'au hameau **Les Bayles**.

5 ● Les Bayles

Pont Gibaud 1,7 km  
**Chomérac**  
2,7 km

Empruntez le **Chemin des Buis** qui descend en direction de la plaine de **Chomérac**. Suivez ensuite la petite route jusqu'aux premières maisons.

6 ● Chemin du Pont

Pont Gibaud 0,1 km  
**Chomérac**  
1,1 km

Descendez jusqu'au pont.

7 ● Pont Gibaud

Champ de Mars 0,6 km  
**Infos rando**  
1 km

Franchissez la rivière **La Véronne**, puis suivez le **Chemin du Pont**. Laissez la **Rue des Jardins** sur la droite. Plus loin, au niveau du parking, continuez à droite dans la **Rue Courte**. En haut de la rue, poursuivez à gauche dans la Rue du Château. Laissez la **Rue du Donjon** et la **Rue des Troubadours** sur la droite. Continuez et descendez vers la **Place du Champ de Mars**.

2 ● Champ de Mars

Infos Rando 0,4 km

Suivez la **Rue de la République** jusqu'à l'église.

1 ● Église

Infos Rando 0,1 km

Dirigez-vous vers la Mairie pour rejoindre le point de départ (**Place du Bosquet**).







6

## CIRCUIT DU SERRE DE LA ROUE



*Circuit très agréable qui permet notamment d'accéder au Serre de la Roue, point culminant du plateau de Vernoux à 949 m d'altitude.*

Comme son nom l'indique, le hameau **La Commanderie** était autrefois un établissement foncier appartenant à un ordre religieux et militaire. Il appartenait à l'Ordre du Temple de Valence, ordre religieux et militaire issu de la chevalerie chrétienne du Moyen Âge, dont les membres étaient appelés les **Templiers**.

En parcourant les pentes du **Serre de la Roue**, vous empruntez d'anciens sentiers et chemins muletiers, qui furent longtemps utilisés et entretenus par les exploitants et les habitants pour rejoindre leurs cultures ou les lieux de commerce.

Le sommet du Serre de la Roue, qui culmine à 949 m d'altitude, est le point culminant du **Plateau de Vernoux**. Ce sommet offre un magnifique point de vue panoramique sur le Plateau de Vernoux, les monts d'Ardèche (Mont Gerbier-de-Jonc, Mont Mézenc) et les contreforts du massif des Alpes (du massif du Vercors au Mont Ventoux). Le site abrite un patrimoine naturel riche, notamment une flore de moyenne montagne diverse (pins, sapins, bouleaux, chênes pubescents, hêtres, châtaigniers, genêts, jacinthes, orchidées sauvages, épilobes, jasiones des montagnes, digitales pourpres, myrtilles...).

Certaines sources écrites mentionnent la présence des restes d'un oppidum gaulois celte au sommet du Serre de la Roue. Les amoncellements de pierres cyclopéennes sont peut-être les marques de cette période lointaine (les pierres auraient été utilisées pour la réalisation des murs d'enceinte).

Aux abords du sommet du Serre de la Roue, vous apercevrez peut-être les restes de murets qui seraient les dernières traces d'un **ancien campement de Camisards**. Le 7 juillet 1709, lors de l'Insurrection, les Camisards se réfugièrent au sommet de la montagne (appelé à l'époque **montagne des Isserlets** et rebaptisé pour l'occasion **Serre des Camisards**) ;

ils y dressèrent un camp où ils tinrent une assemblée à laquelle se joignirent de nombreux protestants du voisinage. Les Camisards furent délogés par le Duc de Roquelaure, commandant du Languedoc. Le 19 juillet 1709, ils éprouveront à Fontréal, sur la commune de Saint-Jean-Chambre, une défaite qui acheva de porter le dernier coup à l'Insurrection.



MOYEN

14 KM

4H15

442 M

BALISAGE



Édition : 2022





## SERRE DE LA ROUE

- DÉPART
- CIRCUIT
- SENS DU PARCOURS
- PANNEAU INFOS RANDO
- CARREFOUR
- EMBRANCHEMENT



### DÉPART : Châteauneuf-de-Vernoux, panneau Infos Rando sur la Place du temple

Quittez la place en direction du vieux village pour rejoindre la Montée du château.

- **Montée du château** La Commanderie 2,6 km  
**St-Apollinaire-de-Rias**  
7,5 km
- **Le Petit Bois** La Commanderie 1,8 km  
**St-Apollinaire-de-Rias**  
6,7 km
- **Champ Froid** La Commanderie 1 km  
**St-Apollinaire-de-Rias**  
5,9 km
- **La Commanderie\*** Gournier 0,9 km  
**St-Apollinaire-de-Rias**  
3,1 km
- **Gournier** **St-Barthélémy**  
6,5 km
- **Montreynaud** **St-Barthélémy**  
4,5 km
- **Chomasse** Fouillouse 3,7 km  
**Châteauneuf-de-Vernoux**  
7,6 km
- **La Roue** Fouillouse 1,4 km  
**Alboussière**  
10,1 km
- **Chiregros** Fouillouse 0,9 km  
**Châteauneuf-de-Vernoux**  
4,8 km
- **Fouillouse** **Châteauneuf-de-Vernoux**  
3,9 km
- **Les Fanges** **Châteauneuf-de-Vernoux**  
2 km
- \* Variante parcours plus court : Fouillouse 3,6 km  
**Grozon**  
6,4 km

À partir du carrefour La Commanderie, rejoignez la route D105, longez-la sur la gauche sur environ 50 m et empruntez à droite le chemin qui monte dans le bois. Suivez le balisage pour rejoindre le mât Chiregros. À partir de ce mât, la fin du parcours est identique.