




Petits moments de détente et de découverte...

QUIZZ :

 Comment s'appelle une personne qui veut vivre isolée du reste du monde ?

 Comment appelle-t-on le phénomène géologique d'un volcan actif émettant des matériaux (lave, gaz, cendres ...) ?

 Quel est l'arbre emblématique de l'Ardèche ?

 Inscrivez l'espèce végétale associée à la roche qui compose le sol sur lequel elle aime le plus s'épanouir en Ardèche.

Granite : -----


Marne : -----

Calcaire : -----

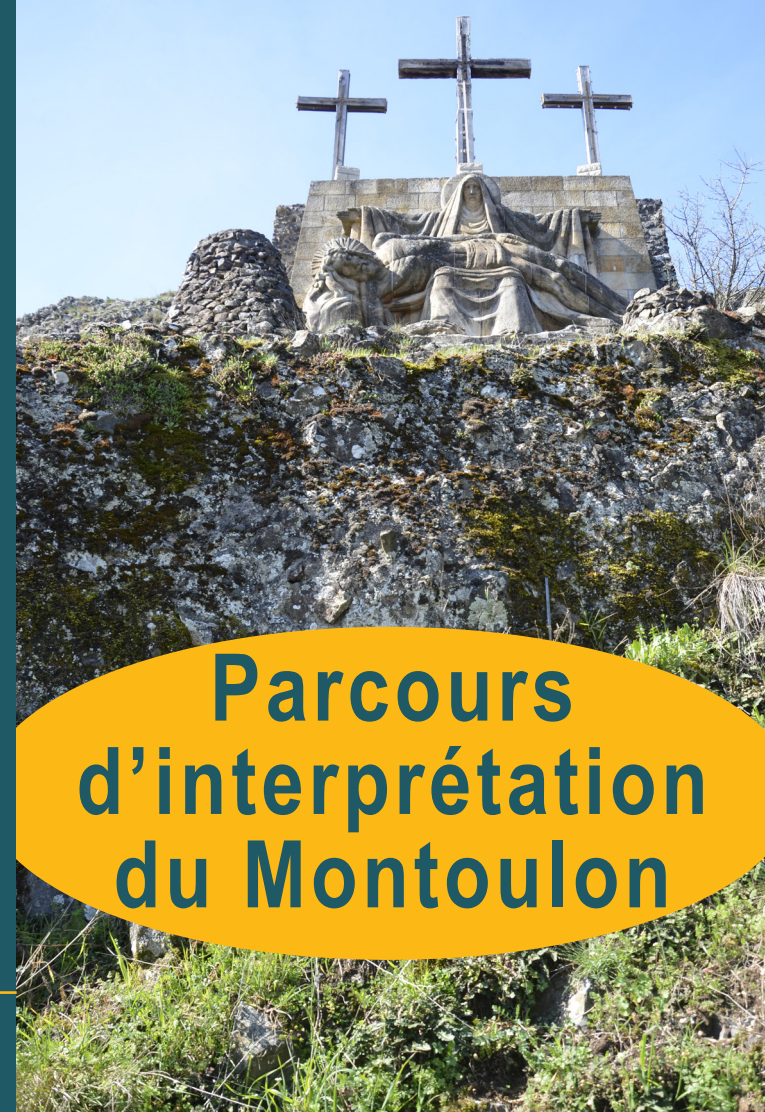

Basalte : -----

MOTS CROISÉS : Retrouvez un mot par panneau

- 1 - Label décerné au site
- 2 - Construction édifée au sommet du Montoulon en 1600
- 3 - Nom du Père qui a construit l'ermitage
- 4 - Site où il ne reste qu'une cheminée volcanique
- 5 - Roche cristalline
- 6 - Massif montagneux visible depuis le sommet



COLORIAGE : Coloriez le volcan et le dinosaure



Parcours d'interprétation du Montoulon

Plus d'informations

- site internet de la ville : www.privas.fr
- application mobile : Rando Monts d'Ardèche



RÉBUS : déchiffrez les rébus

10 N'



Point culminant de Privas, le site du Montoulon offre un superbe point de vue sur la ville et ses environs. La table d'orientation permet de se situer dans ce grand paysage. Le parcours qui vous y mène est l'occasion de découvrir les multiples facettes de ce site exceptionnel, labellisé Géosite UNESCO en 2020.

54^e Géosite UNESCO du Parc Naturel Régional des Monts d'Ardèche



Retrouvez les six panneaux du parcours :



Privas, ville porte du Parc Naturel Régional des Monts d'Ardèche labellisé Géopark, a obtenu le classement du Montoulon en tant que 54^e Géosite de l'UNESCO en 2020 pour son patrimoine géologique exceptionnel.

Ce site remarquable qui domine la ville est une ancienne cheminée volcanique composée d'un corps basaltique d'une centaine de mètres de diamètre datant du Miocène supérieur (8 à 5 Millions d'années).

Venez découvrir comment l'évolution géologique de Privas et ses alentours a façonné ce magnifique paysage ardéchois !

Pas à Pas



Au pied de l'Hôtel de Ville, sur la sablette se trouve le premier panneau d'information **1** qui vous permettra de visualiser l'ensemble du parcours. Traversez la place de l'Hôtel de Ville et continuez tout droit jusqu'à la place des Récollets.

Passez devant la maison d'arrêt pour rejoindre un petit escalier et découvrez l'histoire de ce site **2**. Grimpez les marches et traversez le boulevard du Montoulon. Prenez la rue qui monte devant vous. Arrivé en haut de la montée (300 m environ), tournez à gauche. Longez le bois.

Dirigez-vous vers la chapelle où vous sera présenté le portrait du Père Chiron **3**, venu vivre sur le site en ermite.

Empruntez l'escalier, pour pourrez alors comprendre la formation de ce volcan **4** d'une manière ludique qui plaira aux plus jeunes !

Prenez le chemin rocailleux qui monte vers le sommet et montez sur le socle en béton. Vous mesurerez l'importance de la géologie sur la composition du paysage qui vous entoure **5**.

Contournez les 3 croix par l'arrière : vous êtes à la fin du parcours. Une table d'orientation **6** se trouve devant vous.

Admirez le paysage !

LE PARCOURS :

- 1** Vers le Montoulon
- 2** Le fort du Mont Toulon
- 3** L'ermite du Montoulon
- 4** Une cheminée volcanique
- 5** La géologie à l'origine des paysages
- 6** Sur les hauteurs de la Capitale de l'Ardèche



PRATIQUES :



- À pied
- Facile
- 100 m
- 1.79 km
- Boucle
- 1 h

Coordonnées GPS X : 44.733602
Y : 4.590251

Quiz : un ermite, une éruption, le châtaignier
hêtre, vigne, chêne vert, châtaignier
Rèbus : 10 - n - os - or = dinosaure
jus - rat - scie - queue = jurassique
Mots croisés : géosite, fort, chiron, neck, granite, versors

