



ÉMERVEILLÉS PAR L'ARDÈCHE

Villages de Caractère d'Ardèche®



VILLAGES DE CARACTÈRE
D'ARDÈCHE

www.villagesdecaractere-ardeche.com



VILLAGES DE CARACTÈRE D'ARDÈCHE

La démarche « Villages de caractère d'Ardèche® », initiée par le Département en 1996, est aujourd'hui animée par Ardèche Tourisme. Elle favorise la conservation et la mise en valeur de communes rurales par une dynamique patrimoniale moderne qui anime, aménage et rend ces villages vivants. Notre destination compte aujourd'hui 21 villages ayant obtenu le label « Villages de caractère d'Ardèche® ». Ils s'attachent tout particulièrement à bien accueillir les visiteurs, vous invitent à partager leurs traditions et leur art de vivre. Bienvenue !


21 villages in particular have joined together as signatories to a Quality Charter, laying special emphasis on the welcome they give to visitors. They invite you to share their traditions for a while and take pleasure in their way of life. Our villages of outstanding character bid you a special welcome! The villages are absolute must-see tourist sites!



© M. Géray - ADT07

SOMMAIRE / CONTENT

Ailhon	3	Labeaume	14
Alba-la-Romaine	4	Meyras	15
Antraigues-sur-Volane	5	Naves	16
Balazuc	6	Rochemaure	17
Banne	7	Saint-Laurent-sous-Coiron	18
Beauchastel	8	Saint-Montan	19
Boucieu-le-Roi	9	Saint-Vincent-de-Barrès	20
Chalencon	10	Thueyts	21
Chassiers	11	Carte des villages	22-23
Désaignes	12	Vinezac	24
Jaujac	13	Vogüé	25



© R. Dupont - AD107



Blotti dans sa forêt

Entre Aubenas et Largentière, à 400m d'altitude, ce village est formé d'anciennes maisons en pierres de grès groupées autour de la magnifique place, et de douze hameaux nichés dans la forêt de pins maritimes.

Ses joyaux : l'église romane et gothique (XII-XVI^e siècle) aux sculptures remarquables et son site singulier des « faïsses » qui permettaient la culture en terrasse.

Near Aubenas, Ailhon managed to keep its authentic houses and is composed of different hamlets. Its jewels are the Romanesque church and terraced landscapes called "faïsses". It also has numerous remarkable sculptures. Stroll along the tiny paved streets or in the hamlets nesting amidst the pine forest with very beautiful houses.

www.ailhon.fr

www.aubenas-vals.com



© M. Dupont - AD107

Agenda



C'EST ÉMERVEILLANT...

Forêt de pins, église romane et gothique, arbre dit « de Sully », sentier « À la découverte d'Ailhon », oliveraie, conservatoire des terrasses dites « faïsses », pierres plantées, canalisations, Arboretum, Cabinet de curiosités.

BE AMAZED BY...

Pine forest, Romanesque and Gothic church, terraced landscapes called "faïsses" Arboretum, Cabinet of curiosities.

Alba-la-Romaine



Rendez-vous antique !

Ancienne capitale des Helviens, Alba Helviorum fut fondée sous l'empire Romain. Elle abrite plusieurs monuments dont un site archéologique Gallo-romain (et son musée), écrin d'un exceptionnel théâtre antique de plus de 2000 ans. Le vieux village, bâti en pierres noires (basalte) rappelant la présence d'anciens volcans, est dominé par un château (XII-XVI^e siècle) classé monument historique. Visitez ce village en famille grâce à la collection de livrets « Les traversées d'Hélvia et Berguise » à retrouver à l'office de tourisme.

Dans les années 1950, Alba était le repère de nombreux artistes venus du monde entier à l'appel du peintre André Lhote. Ils investirent le hameau de « La Roche » devenu ainsi un haut lieu culturel.

Former capital of the Helvians, Alba Helviorum was founded under the Roman Empire. Several monuments can be found, including a Gallo-Roman archaeological site (and its museum), the setting of an exceptional Ancient Theatre which is over 2,000 years old. The old village, built in black stone (basalt) allowing us to reminisce the presence of ancient volcanoes, is dominated by a castle (12th-16thC) classified as a historic monument.

In the 1950s, Alba was the landmark of many artists who came from all over the world at the call of the painter André Lhote. They invest the hamlet of «La Roche» which has now become a cultural hotspot.

www.alba-la-romaine.fr

www.sud-ardeche-tourisme.com

Agenda



C'EST ÉMERVEILLANT...


Circuit VAE « Vignes et Vallons » entre Saint-Montan et Alba-la-Romaine.

Village médiéval « noir » et site Gallo-romain « blanc », entre vigne et lavande, château des XII, XV, XVII et XIX^e siècles, MuséAl musée archéologique et théâtre antique.

BE AMAZED BY...

Cycling ways, medieval village in "black and white" due to the use of the local stones being basalt and limestone, among vineyards and lavender fields, 12 to

Antraigues-sur-Volane



© S. Tripot - AD107



Au pays de Jean Ferrat

Antraigues vit haut perché sur un piton rocheux dominant les vallées de la Volane, de la Bise et du Mas.

Au pays des châtaigniers, à 470 m d'altitude, l'air y est léger et pur, la nature sauvage. Ruelles, calades fleuries, passages couverts courent dans ce vieux village cévenol qui s'anime pendant les concerts, brocantes ou parties de boules.

Commune labélisée « Village en Poésie ».

Located in the heart of the young Ardèche volcanoes, Antraigues culminates at an elevation of 470 meters. View over secular chestnut trees, terrace cultivation and basaltic flows. From the main square, true heart of the village where bowls players are often an attraction, the stone-paved streets lead us to discover the many sculptures decorating the walls of the church, houses and streets.

www.antraigues-asperjoc.fr

www.aubenas-vals.com



© S. Tripot - AD107

Agenda




C'EST ÉMERVEILLANT...

Circuit VAE « Vallées, châtaignes et volcans ».

Les ruelles « aux 100 têtes sculptées », la cascade de l'Espissard, le rocher du Fromage, les orgues basaltiques, les circuits pédestres, la maison Jean Ferrat, la place et sa fontaine italienne, l'église St-Baudile et la chapelle St-Roch.
Géosite www.geopark-monts-ardeche.fr.

BE AMAZED BY...

The alleys «with 100 carved heads», the waterfall of the Espissard, the «Rocher du Fromage», the basaltic organs, the walking circuits, the cycle loop «Valleys, chestnuts and volcanoes», the museum «Maison Jean Ferrat», the square and its Italian fountain, the Saint-Baudile church and the Saint-Roch chapel.



© M. Geray - AD107



Tout simplement spectaculaire !

Surplombant la rivière Ardèche, Balazuc, classé également « Plus Beaux Villages de France® », semble comme accroché à son rocher. Le cœur du village séduit par ses allures sarrasines et son riche patrimoine restauré, son dédale de ruelles tortueuses, d'escaliers, de rampes empierrées et d'arceaux. À découvrir à pied !

Balazuc is also classified as one of the "Most Beautiful Villages in France®", has a southern atmosphere, a village of dressed stone bathed in golden sunlight, a maze of tiny, winding alleyways, of stone staircases, paved ramps, and shady arcades...

The remains of the town walls lead us to the castle which was built in the 13thC.

www.balazuc.fr

www.gorges-ardeche-pontdarc.fr



© M. Geray - AD107

Agenda



C'EST ÉMERVEILLANT...

Falaise calcaire, plage sur la rivière Ardèche, belvédère, château féodal, donjon carré du XII^e siècle, église romane, Muséum de l'Ardèche, Voie Verte Via Ardèche.

BE AMAZED BY...

Limestone cliffs, by the edge of River Ardèche, viewpoint, feudal castle, square dungeon from the 12thC., Romanesque church, Ardèche Museum, Via Ardèche cycling way.

Banne



© R. Dupont - ADT07



Ambiance cévenole

La rencontre de la pierre de grès et du calcaire. Sur les premiers reliefs des Cévennes, le clocher pointu de ce vieux village domine la plaine. Ce dernier se compose de deux quartiers perchés, celui du « Fort » et celui de « l'Église », séparés par un vallon cultivé en terrasses. Ruelles escarpées aux maisons anciennes, escaliers agrémentent la balade dans ce village au caractère médiéval. À son sommet, subsistent les ruines du château détruit en 1792 ainsi que les écuries intactes et remarquables au-dessus desquelles on découvre un magnifique panorama.

A village where sandstone and limestone meet. On the first foothills of the Cévennes, the bell tower of this old village dominates the plain. The village is divided into two areas, the "Fort" one and the "Church" one, separated by a terraced valley. Tortuous alleyways with old houses and stone staircases are a delight to wander through this medieval village. At the top, the ruined castle destroyed in 1792 and the intact and remarkable stables where the visitors discover a panoramic view from the roof.

www.banne.fr

www.cevennes-ardeche.com

Agenda



© M. Risoan - ADT07


C'EST ÉMERVEILLANT...

Ruelles empierrées, calades, écuries du château, église néogothique, vestiges miniers, point de vue exceptionnel, bois de Païolive, entre vignes et oliviers. Borne interactive sous le parking de l'école.

BE AMAZED BY...

Nestled amongst vineyards and olive tree groves, sandstone and limestone, the mews of the 12thC. stronghold, neo-gothic church, the Païolive wood, remains of formers mines.

Beauchastel



© ARG - AD107



Regards sur l'Eyrieux

Accroché au flanc d'un éperon rocheux au confluent du Rhône et de l'Eyrieux, Beauchastel se reconnaît à son puissant donjon carré. Ses maisons en schistes de la montagne et en galets de l'Eyrieux, ses passages couverts, ses escaliers tortueux et ses ruelles étroites grimpent du bas de la colline jusqu'à la place du village.

Clinging to a rocky spur on the slopes of the hill, Beauchastel has a magnificent view over the Rhône and the Eyrieux valleys. The old village, still being restored, is already bathed in a rich medieval atmosphere. The houses, built of schist quarried in the mountains and boulders from the Eyrieux, straggle up the hill. Covered passageways, tortuous stone staircases and narrow streets rise steeply to the village square.

www.beauchastel.fr
www.coeur-ardeche.fr



© Mgaeriv - AD107

Agenda



C'EST ÉMERVEILLANT...

Labyrinthe de ruelles avec sculptures d'art brut disséminées dans le village, perché entre Rhône et Eyrieux, Maison des Seigneurs, donjon, vergers de pêcheurs, véloroutes ViaRhôna et Dolce Via, « La Succulente » salle d'exposition, jeu de piste.

BE AMAZED BY...

A maze of narrow streets with outsider art sculptures scattered throughout the village, towering between River Rhône and River Eyrieux, House of the Lords of Beauchastel, dungeon, peach orchards, ViaRhôna and Dolce Via cycling tracks, art gallery "La Succulente".

Boucieu-le-Roi



© ARG - ADT07



Royal et secret !

Au creux d'une verdoyante vallée, Boucieu-Le-Roi, le village aux mille secrets, veille paisiblement sur les rives du Doux, entre Tournon-sur-Rhône et Lamastre. Ville royale au XIII^e siècle, elle a conservé la maison du Bailli et le pont médiéval, inscrits à l'inventaire des Monuments Historiques.

Prêtre missionnaire, Pierre Vigne, béatifié en 2004, y a élevé un chemin de croix suivi par de nombreux pèlerins chaque Vendredi Saint.

Situated between Tournon-sur-Rhône and Lamastre, this highly favoured village gained its royal patronymic in 1291. Magnificent houses such as that of the "Bailli" with its corbelled turret, overlook the former Gallo-Roman road and the valley, which is spanned by a medieval bridge. Visitors who discover Boucieu-le-Roi today fall under the same spell as the missionary priest, Pierre Vigne, who came here in the 18thC. and was struck by its resemblance to Jerusalem.

www.boucieuleroi.com

www.ardeche-hermitage.com

 Podcast bit.ly/podcastboucieuleroi



© Ah Tourisme - ADT07

Agenda



C'EST ÉMERVEILLANT...

Circuit VAE « Les balcons ardéchois » entre Boucieu-le-Roi, Chalencon et Désaignes.

Ancien bourg royal, Pont du Roi, chemin de croix, Musée Pierre Vigne, Train de l'Ardèche et vélorail, chasse aux trésors.

BE AMAZED BY...

Cycling ways, a royal village with very old houses, King's Bridge, picturesque houses, The Ardèche Steam train and the "Vélorail", Pierre Vigne Museum, treasure hunt.

Chalencon



© LC - ADT07



Histoire prestigieuse !

Au cœur du Parc naturel régional des Monts d'Ardèche, à 700m d'altitude, Chalencon déploie ses maisons de granit sur les pentes de la montagne. Porte de Besse, rue Royale et mystérieuse tour carrée témoignent de son passé prestigieux de place forte et baronnie. Le village, également labélisé « Petites Cités de Caractère® de France », offre aux promeneurs des panoramas d'exception sur la vallée verdoyante de l'Eyrieux et ses terrasses encaissées.

Chalencon is located in the Monts d'Ardèche nature park on the Vernoux plateau, towering the Eyrieux valley with terraced slopes. The origins of this very beautiful village dates back to the Celts. It became a barony from the 10thC. whose most famous baroness was Diane of Poitiers, Henry II's mistress. Many vestiges of its marvellous past can still be found in the village architecture such as the Austrian door, the royal road with its arcades, Renaissance windows, the square tower, the shop remains.

www.mairie-chalencon.fr

www.coeur-ardeche.fr

Agenda



© ARG - ADT07

C'EST ÉMERVEILLANT...


Circuits VAE « Les balcons ardéchois » entre Boucieu-le-Roi, Chalencon et Désaignes et « De la Dolce Via au plateau de Vernoux »

Village médiéval de granit, vue panoramique sur l'Eyrieux, vestiges de fortifications, temple, tour de la Potence, randonnée pédestre depuis la Dolce Via, circuit de la zone humide de Pré Lacour, jeu de piste.

Géosite www.geopark-monts-ardeche.fr.

BE AMAZED BY...

Cycling ways, granite medieval village, viewpoints towards the Eyrieux valley remains of fortifications, temple, the square tower, hiking from Dolce Via, circuit of the Pré Lacour wetland.



© M. Dupont - AD107



Forteresse médiévale

Tout près de Largentière, ce petit village médiéval offre un patrimoine architectural très riche, entre belles maisons médiévales, châteaux, églises. La chapelle romane Saint-Benoît avec ses deux absides, l'une polygonale et l'autre semi-circulaire, est classée Monument Historique, tout comme l'église gothique Saint-Hilaire fortifiée, et le château de la Mothe (privé).

Chassiers, a medieval fortress between rivers Ligne and Landes, is located near Largentière, a medieval town. The village is nestled in a typical Cévennes terraced landscape called "faïsses", where man farms on these stretches of land bordered by stone walls. The old houses are covered with round tiles and warmed by the southern sun rays. Visitors can admire the Saint-Benoît Chapel, a Romanesque art jewel from the 12th C., part of the Romanesque churches of the Ardèche valley itinerary, as well as the Gothic church.

www.chassiers.fr

www.tourisme-valdeligne.fr



© onvisite.com - AD107

Agenda



C'EST ÉMERVEILLANT...

Maisons médiévales, fresques murales, panorama sur terrasses, chapelle Saint-Benoît, église Saint-Hilaire, château de la Mothe. Bon nombre de mystères et énigmes à découvrir. Géosite www.geopark-monts-ardeche.fr.

BE AMAZED BY...

Medieval houses, overlooking terraced landscapes, Saint-Benoît Chapel, Saint-Hilaire Church, Mothe Castle.

Désaignes



© M. Rissoan - ADT07



Un cœur huguenot

Médiéval côté cœur, montagnard côté cour, ce village de la vallée du Doux, né sous le signe de la châtaigne, est cerné de remparts aux trois portes monumentales menant à la place du village.

Il était l'une des plus grandes cités d'Ardèche au XVIII^e siècle et a conservé son temple protestant, de belles maisons gothiques et le château des XV^e et XVI^e siècles.

A history of more than 2,000 years with the arrival of Greeks in 600 BC, the Romans whose remains were found – coins, spa, Roman villas - then the Middle Ages and the development of its trade and craft.

The vestiges are ramparts, three gates - Bourg de l'Homme gate, Janot gate and Fornat gate bearing the Retourtour family coat of arms, the 15thC. castle and its keep, the Romanesque church.

www.desaignes.fr

www.pays-lamastre-tourisme.com

Agenda



© M. Rissoan - ADT07

C'EST ÉMERVEILLANT...

Circuit VAE « Les balcons ardéchois » entre Boucieu-le-Roi, Chalencon et Désaignes.

Forteresse médiévale, terre de Picodon, de châtaignes et de terrasses, château-musée, temple, portes de Janot et de Fornat, artistes et artisans d'art, ouverture de galeries d'artistes tout au long de l'année.

BE AMAZED BY...

Cycling ways, medieval fortress, land of the Picodon (local goat's cheese milk), of the chestnuts and terraced landscapes, castle, temple, art exhibition galleries all year long.



© R. Dupont - ADT07



Falaises basaltiques

Bâti en étoile au pied du Tanargue et en bord de rivière, Jaujac suscite la curiosité par la présence de plusieurs maisons fortes, calades et châteaux.

Celui de Rochemure abrite la maison du Parc naturel régional des Monts d'Ardèche. C'est ici que l'on trouve la plus belle coulée basaltique d'Europe ; elle forme la falaise sous le village. La place centrale bordée de majestueux platanes distille une ambiance très méridionale et s'anime très régulièrement, notamment les jours de marchés.

A small picturesque village having a star shape with a central fountain square shaded by trees, with paved streets and three medieval castles. Jaujac is also well known for its volcanic heritage. Nearby, outstanding basalt flows and the "Roman" bridge over the Lignon river.

www.jaujac.fr

www.sourcesvolcans.com

Agenda



© ARG - ADT07

C'EST ÉMERVEILLANT...

Plus jeune volcan d'Ardèche et coulées basaltiques sur le Lignon, quartier médiéval du Chastelas, pont « romain », châteaux de Castrevieille et de Rochemure, sentier de découverte et expositions à la maison du Parc naturel régional des Monts d'Ardèche, belvédères.

Géosite www.geopark-monts-ardeche.fr

BE AMAZED BY...

The youngest volcano in Ardèche, basalt flows, medieval area of Chastelas, Castrevieille and Rochemure castles, discovery walking path near the Monts d'Ardèche regional nature Park's House. Viewpoints.

Labeaume



© Ph. Fournier - AD107



Labyrinthe de calades

Au bord de la rivière la Beaume, ce village est entouré de falaises autrefois creusées de grottes troglodytiques. Ses maisons en galets se serrent le long d'étroites et sinueuses calades, de petits passages, qui constituent un véritable labyrinthe se déployant en amphithéâtre. Il y avait trois châteaux dont il reste pour deux des vestiges significatifs.

Nestled against its limestone cliffs, the village of Labeaume appears like an oasis in the middle of the scrub. The tortuous river that so prettily emphasizes it offers remarkable points of view from the cliffs (roof gardens, marvellous views over the village).

www.mairiedelabeaume.fr

www.gorges-ardeche-pontdarc.fr



© H. Hellmann - AD107

Agenda




C'EST ÉMERVEILLANT...

Calades, jardins suspendus du Récatadou, falaise de karst, église St Pierre, sentier de la pierre et de l'eau, place du Sablas, belvédère, dolmens.

BE AMAZED BY...

Tiny streets and alleyways, hanging gardens, karst stone cliffs, St-Peter's church, Sablas square, Stone and water itinerary, viewpoint (cross the river), dolmens.



© on-vertice.com - AD107



Tonique et volcanique

Au cœur du Parc naturel régional des Monts d'Ardèche, Meyras révèle ses trois visages : l'antique, à travers les thermes de Neyrac-les-Bains fondés par les romains, devenus station thermale ; le médiéval autour de l'élégant château de Hautsegur et de l'imposante forteresse de Ventadour ; le volcanique, fruit d'une géologie qui y a sculpté des paysages grandioses.

In the heart of the Cévennes of young volcanoes, Meyras is nestling in a valley between the Ardèche and Fontaulière rivers. The hamlet of Neyrac-les-Bains with its spa created by the Romans. Medieval Meyras with its feudal castle Ventadour and renaissance castle Hautsegur, its Romanesque church and its beautiful freestone old houses. Volcanic Meyras with Souilhol volcano. The village has a rich cultural heritage with frescoes painted on walls relating life in the twenties. Meyras offers wellness stays at its spa resort located at Neyrac-les-Bains.

www.meyras.fr

www.sourcesvolcans.com



© M. Dupont - AD107

Agenda



C'EST ÉMERVEILLANT...

Paysage volcanique, châteaux de Hautsegur et de Ventadour, parcours des fresques, thermalisme et bien-être, Mofette de Neyrac, relais des Muletiers (expo). Géosite www.geopark-monts-ardeche.fr.

BE AMAZED BY...

Volcanic landscape, Hautsegur and Ventadour feudal castles, wall painted frescoes, spa resort and wellness, relais des Muletiers : exhibition hall.



Parfum d'oliviers

Construit sur un éperon rocheux accroché aux premiers reliefs des Cévennes, Naves se niche au milieu des oliviers dans un cadre exceptionnel. Son histoire fut liée à celle du développement de l'élevage du ver à soie. Le village a conservé une beauté à l'état brut qui s'exprime dans le dédale de ses venelles. L'église romane élevée au XII^e siècle et restaurée au XVII^e est un véritable petit bijou. La calade du « chemin vieux » permet de rejoindre à pied le village des Vans.

Naves is situated on the first slopes of the Cévennes. This perched village, nestling in the hills of olive trees, has kept its Middle Ages character. Its narrow streets and vaulted passageways lead the visitor on to explore the village's rich, well-preserved heritage, its terraced gardens and narrow steep stairs. The site is in an ideal defensive position, as witness the castle and the remains of the rampart walls. The existing church, rebuilt in the 17thC on the ruins of an earlier Romanesque church, is well worth visiting. Botanical path.

www.cevennes-ardeche.com



Agenda



C'EST ÉMERVEILLANT...

Paysage d'oliviers, de vignes et de châtaigniers, église romane, Géosite Cirque de Naves et son sentier d'interprétation de 4 km.
Géosite www.geopark-monts-ardeche.fr.

BE AMAZED BY...

Landscapes of olive trees, vineyards and chestnut trees, "Outstanding garden", Romanesque church.

Rochemaure



Balcon du Rhône

Ancienne cité Gallo-romaine, au pied d'un ancien volcan, le Chenavari, Rochemaure vit au fil du Rhône. La cheminée volcanique sur laquelle est planté son château du XII^e siècle, les longs remparts qui descendent dans la vallée, sa chapelle Notre-Dame des Anges de style gothique provençal, ses quartiers accrochés à flanc de colline, ses pierres noires et blanches, basalte et calcaire, donnent un charme particulier à Rochemaure. Visitez ce village en famille grâce à la collection de livrets « Les traversées d'Hélvia et Berguise » à retrouver à l'office de tourisme.

Ancient Gallo-Roman city, at the foot of an ancient volcano, Chenavari, Rochemaure lives along the Rhône. The volcanic chimney on which is seated its 12th century castle, the long ramparts which follow down into the valley, its Notre-Dame des Anges chapel in Provençal Gothic style, its neighbourhoods holding on to the hillside, its black and white stones, basalt and limestone, all give Rochemaure a special charm.

www.rochemaure.fr

www.sud-ardeche-tourisme.com

Agenda




C'EST ÉMERVEILLANT...

Le château médiéval majestueux sur son neck basaltique, son bourg médiéval aux maisons restaurées, la Chapelle de Notre-Dame des Anges, « la Passerelle Himalayenne » sur la ViaRhôna, le cœur du Village avec la charmante Rue de la Violle, La source de La Bernarde.

BE AMAZED BY...

The majestic medieval Castle on its basaltic neck, its medieval village with restored houses, the Chapel of Notre Dame des Anges, the "Passerelle Himalayenne" on the ViaRhôna, the heart of the village with the charming Rue de la Violle, The source of La Bernarde.

Saint-Laurent-sous-Coiron



Panorama à 360°

Village qui se mérite, Saint-Laurent-sous-Coiron vaut le détour. Perché sur sa corniche basaltique, il surplombe la plaine. Construit sur le massif du Coiron dont la particularité de relief inversé est atypique, ce petit bourg vit essentiellement de l'agriculture. La vue du belvédère qui jouxte la place de l'église est à couper le souffle, le coucher du soleil, un moment de plénitude.

Saint-Laurent-sous-Coiron is an exceptional village that is well worth a trip. It looks out from its basalt ledge over the whole plain. This small town, built on the Coiron massif famed for its unusual inverted topography, essentially lives off farming. The view from the belvedere, which also acts as the church square, is breathtaking, and the setting sun is a marvel to behold.

www.berg-coiron-tourisme.com



Agenda



C'EST ÉMERVEILLANT...

Circuit VAE « Échappée volcanique »

Orgues basaltiques, les volcans du Coiron, belvédère, Fontaine de l'Aiguière, église Saint-Laurent, parcours de découverte.

BE AMAZED BY...

Basalt columns, Coiron volcanos, viewpoint, Aiguière Fountain, Saint-Laurent church, discovery route.

Saint-Montan



Logis seigneurial

En Ardèche méridionale, sur un éperon rocheux, les vestiges d'un imposant château fort contemplant la vallée tandis que les maisons de pierre pressées contre les enceintes fortifiées semblent escalader la montagne, baignée par deux rivières. Le village, fondé selon la légende par Montan, un ermite qui vivait au V^e siècle, a été restauré avec passion depuis plus de 40 ans par l'association les Amis de Saint-Montan. Ils lui ont tout simplement redonné vie, pierre par pierre à dos d'homme, les ruelles étant toutes en escalier.

As you approach the village you first see the impressive castle built on the rocky spur. The imposing remains date from the 12th, 13th and 14th centuries and dominate the houses of this medieval village. Tiny paved streets, steep stairs and stonehouses, the village has been restored with care and attention by the "Friends of Saint Montan Association". According to the legend, a hermit called Montan lived in a cave in the 5thC. and gave his name to the village.

www.saint-montan.fr

www.gorges-ardeche-pontdarc.fr

 **Podcast** bit.ly/podcastsaintmontan

Agenda



© M. Geray - AD107



C'EST ÉMERVEILLANT...

Circuit VAE « Vignes et Vallons » entre Saint-Montan et Alba-la-Romaine.

Grotte de l'Ermite dans les gorges du Val Chaud, château, calades, église San Samonta, grotte « de Lourdes ».

BE AMAZED BY...

Cycling ways, hermit cave in the "Val Chaud" canyon, medieval castle, old calades, San Samonta's church, "Lourdes" cave.

Saint-Vincent-de-Barrès



© ARG - ADT07



Vivons perchés !

Fondé par l'évêché de Viviers avant le X^e siècle, le village de Saint-Vincent-de-Barrès est dressé sur son promontoire, entre calcaires de la vallée du Rhône et basaltes du Coiron, matériaux qui composent ses demeures couvertes de tuiles romanes. Également labélisé « Petites Cités de Caractère® de France », il est dominé par son donjon, son château, et 9 imposantes tours rondes, vestiges d'une forteresse et d'un village au plan inchangé depuis le Moyen-âge. Visitez ce village en famille grâce à la collection de livrets « Les traversées d'Hélvia et Berguise » à retrouver à l'office de tourisme.

Rising out of a spur of limestone rock, Saint-Vincent-de-Barrès was built between the limestone of the Rhône Valley and the basalt of the Coiron massif, the materials which went into constructing its dwellings with their Roman tile roofs.

It is dominated by nine imposing round towers, the remains of a medieval fortress. The village has kept the shape of the Middle Ages.

www.saint-vincent-de-barres.fr

www.sud-ardeche-tourisme.com

Agenda



© ARG - ADT07



C'EST ÉMERVEILLANT...

Circuit VAE « De La Payre à Saint-Vincent-de-Barrès ».

Situation perchée et configuration du village inchangées depuis l'époque médiévale, donjon du XII^e et tours rondes du XIV^e, ruelle des échoppes, place de la fontaine, ateliers-boutiques, visites du village avec le livret « Les traversées d'Hélvia et Berguise », liaison avec la voie douce de la Payre.

BE AMAZED BY...

Hill-top fortified village, panoramic views, rampart walls and its 14thC. towers, 12thC. dungeon, fountain square, workshops, cycling ways.



© onvisite.com - AD107



Terre de contrastes

Entre la montagne et la plaine, au cœur de la haute vallée de l'Ardèche, Thueyts est posé sur une plateforme basaltique se terminant par une coulée qui domine la rivière. Le village séduit par la richesse et la beauté de son patrimoine bâti. Découvrez-le en flânant le long de ses ruelles et venelles, bordées de maisons Renaissance.

À proximité, le « Pont du Diable » et des sites naturels d'exception.

Thueyts has a rich patrimony heritage: a lot of old and well-preserved buildings such as the 12thC. Blou castle, the Renaissance Pouget or Gaschet tower, the Romanesque St-Jean-Baptiste church, the old priory as well as Renaissance mansions. The village is surrounded by natural sites such as the "Chaussée des Géants", basalt flows among the highest in Europe, the "Échelle du Roi", a natural failure in the basalt flow with several viewpoints over the Ardèche valley and the "Pont du Diable".

www.thueyts.fr

www.sourcesvolcans.com



© M. Dupont - AD107

Agenda



C'EST ÉMERVEILLANT...

Plateau volcanique, château de Blou (non visitable) et son parc, musée Ardèche d'autrefois, pont du Diable et sa via ferrata, Échelle du Roi, Chaussée des géants, Géosite www.geopark-monts-ardeche.fr.

BE AMAZED BY...

Volcanic plateau overlooking the river, Blou castle (not visitable), "Ardèche in the past museum", Devil's Bridge and its Via Ferrata, "King's scale".



bistrot de pays

- 1 *Le Géorand*
- 2 *Le Pub du Volcan*
- 3 *Lou Tarare*
- 4 *Le Point d'Orgues*
- 5 *La Cueille*
- 6 *Le Comptoir de Payzac*
- 7 *Auberge de Planzolles*
- 8 *Au Levant*
- 9 *Le Bec Figue*
- 10 *Le Bistrot du Rocher*
- 11 *Auberge La Farigoule*
- 12 *Le Bistrot de Malboze*



Véloroute ViaRhôna



Site incontournable



Destination Vignobles et Découvertes



Pays d'Art et d'Histoire



Parc naturel régional et Géopark
des Monts d'Ardèche



Réserve naturelle
des gorges de l'Ardèche





LOIRE

Vers Lyon (aéroport), Paris

Roussillon

Annonay

Lalouvesc

Tournon-sur-Rhône

Tain-l'Hermitage

DÉSAINES

BOUCIEU-LE-ROI

Lamastre

Saint-Péray

Valence TGV

Valence

Le Cheylard

CHALENCON

BEAUCHASTEL

3 ANTRAIQUES SUR VOLANE

PRIVAS

DRÔME

MEYRAS

SAINT-VINCENT DE BARRÈS

Vals-les-Bains

SAINT-LAURENT SOUS COIRON

4

AILHON

ROCHEMAURE

ALBA-LA-ROMAINE

VINEZAC

VOGÛE

BALAZUC

Montélimar

LABEAUME

8 SAINT-MONTAN

Viviers

9

Vallon Pont d'Arc

Grotte Chauvet 2

SAINT-MONTAN

Bourg-Saint-Andéol

10

Pont d'Arc

11

Grand site d'Orgnac

Réserve naturelle des gorges de l'Ardèche

Pierrelatte

GARD

VAUCLUSE

Pont-Saint-Espirit

Bollène

Vers Nîmes, Avignon, Montpellier, Marseille (aéroports)



© onavisite.com - AB107



Au milieu des vignes et des oliviers

En Ardèche méridionale, les pierres blanches de ce petit village médiéval fortifié contrastent avec le vert tendre des vignes et le vert bronze des oliviers. Parmi les fortifications, le château Julien et son imposant donjon ont traversé les siècles. La petite église romane, classée Monument Historique, est typique de celles du sud : lauzes sur le toit du clocher et de la nef, tuiles romanes et vernissées. Sa coupole vaut pour la qualité des peintures du XVIII^e siècle. Commune labélisée « Village en Poésie ».

This fortified village of Southern Ardèche conceals a number of historic curiosities. It reveals limestone constructions in shades from white to orangey ochre supported with roofs in half-round tiles. Roman and classified church Notre-Dame de l'Annonciation.

If the square is mentioned from the 6th or 7th century, the building as we can see it today is mainly Romanesque in style. The steeple with glazed tiles is topped with two weather vanes made by a blacksmith from Vinezac in the 1950's.

www.vinezac.fr

www.aubenas-vals.com

Agenda




© M. Dupont - AD107

C'EST ÉMERVEILLANT...

Les remparts, trois châteaux, cabanes en pierre dites « capitelles », église romane à coupole, boucles pédestres dans et autour du village dont une « flânerie poétique » illustrant son label « Village en poésie ».

BE AMAZED BY...

Land of vineyards and sandstone houses, fortified village, three castles, rampart walls, dome of the Romanesque church.



Reflets sur l'eau

Incrusté telle une pierre précieuse dans le calcaire doré de la falaise, Vogüé est bâti en amphithéâtre et surplombe la rivière Ardèche. Au-dessus des toits de cette cité classée parmi les « Plus Beaux Villages de France® », se détachent quatre tours imposantes du château des seigneurs de Vogüé, caractéristiques des bastides d'Oc.

Built in like a precious stone in the golden limestone of the cliff, Vogüé is designed as an amphitheater overlooking the Ardèche river. Above the roofs of this city classified among the "Most Beautiful Villages of France®", stand four powerful towers of the castle of the lords of Vogüé, characteristic of the bastides of Oc.

www.mairie-vogue.com

www.gorges-ardeche-pontdarc.fr



Agenda



C'EST ÉMERVEILLANT...

Plage sur la rivière Ardèche, le château et ses animations, les puits, la chapelle et ses vitraux, la voie verte Via Ardèche, les ateliers d'artisans d'art dans les caves voûtées de l'ancienne Cure.

BE AMAZED BY...

Beach along River Ardèche, château and its exhibitions, dwells, chapel and its stained glass windows, Via Ardèche cycling way, workshops of art craftsmen in the vaulted cellars of the old cure.

Pour prolonger la découverte, sillonnez les boucles à vélo à travers nos villages authentiques et pittoresques.

De la Payre à Saint-Vincent-de-Barrès

Depuis la voie douce de la Payre, cet itinéraire de liaison en boucle vous permet de rejoindre Saint-Vincent-de-Barrès à VAE par des petites routes peu fréquentées. Parcourir ce village de caractère, avec ses tours rondes, remparts, portes fortifiées, ruelles étroites et sinueuses, c'est faire un bond dans le temps jusqu'à l'époque médiévale.

www.sud-ardeche-tourisme.com

Niveau facile

Longueur : 12 Km / Dénivelé : 180 m

Principaux points d'entrée/sortie : Saint-Lager-Bressac/Saint-Vincent-de-Barrès.

Vallées, châtaignes et volcans

Cette boucle explore les hautes Cévennes ardéchoises au départ du village de caractère d'Antraigues-sur-Volane. Le circuit, court mais vallonné, relie des villages et sites fortement marqués par la culture du châtaignier et le volcanisme. Il s'adresse aux cyclotouristes aussi bien qu'aux adeptes du VAE. Deux allers-retours proposent de prolonger l'aventure dans ce pays préservé où la beauté de la nature est une invitation au voyage sensible.

www.aubenas-vals.com

Niveau facile

Longueur : 25 Km / Dénivelé : 660 m

Principaux points d'entrée/sortie : Antraigues-sur-Volane/Genestelle/Asperjoc.

Échappée volcanique

Cette boucle à vélo longe les majestueuses orgues basaltiques du volcan du Coiron, une aventure pittoresque qui vous emmènera de villages en villages : Lussas, Mirabel, Darbres, Saint-Jean-le-Centenier, et le village de caractère de Saint-Laurent-sous-Coiron.

Plongez dans l'histoire géologique de la région, arrêtez-vous à Mirabel, Saint-Laurent-sous-Coiron ou Jarnias pour profiter pleinement du panorama. Une expérience inoubliable pour les amateurs de vélo et les amoureux de la nature !

www.berg-coiron-tourisme.com

Niveau moyen

Longueur : 37 Km / Dénivelé : 850 m

Principaux points d'entrée/sortie : Saint-Jean-le-Centenier/Lussas.



De la Dolce Via au plateau de Vernoux

Depuis Les Ollières-sur-Eyrieux sur la « Dolce Via » vous longerez l'Eyrieux et la vallée de la Dunière gardée par le château de La Tourette. Vous monterez pour rejoindre les reliefs arrondis du plateau de Vernoux-en-Vivarais. Puis vous rejoindrez le village de caractère de Chalencon et profiterez du panorama dans la magnifique descente rejoignant à nouveau la « Dolce Via » sur l'un de ses plus beaux tronçons. À faire absolument ! Tranquillement, avec une ou plusieurs pauses gourmandes !

www.coeur-ardeche.fr

Niveau moyen

Longueur totale du parcours : 52 Km

Dénivelé : 890 m

Principaux points d'entrée/sortie : Les Ollières-sur-Eyrieux/Saint-Fortunat-sur-Eyrieux/Vernoux-en-Vivarais/Chalencon/Saint-Sauveur-de-Montagut.

Entre vignes et vallons

Cette grande boucle balisée sur des petites routes de campagne relie les villages de caractère de Saint-Montan et d'Alba-La-Romaine. Le départ est possible à partir de chacun des 6 villages traversés.

Ce parcours est plutôt destiné aux VAE et cyclosporifs. Il peut être raccourci pour des boucles plus accessibles. En dehors des sentiers battus, le circuit traverse des paysages variés. Entre parcelles de vignes et de lavandes, il emprunte des pentes boisées et longe la bucolique vallée de la Nègue.

www.gorges-ardeche-pontdarc.fr / www.sud-ardeche-tourisme.com

Niveau moyen

Longueur totale du parcours : 54 Km

Dénivelé : 856 m

Principaux points d'entrée/sortie : Alba-La-Romaine/Gras/Larnas/Saint-Montan/Saint-Thomé/Valvignères.

Les balcons ardéchois

En itinérance sur quatre jours au départ de Boucieu-le-Roi. L'ascension vers les hauteurs des « Monts d'Ardèche », aux panoramas splendides vous garantit l'effet « waouh » ! En suivant « Sur les Routes de l'Ardéchoise », bienvenue à Chalencon. Par une descente en balcon surplombant la vallée de l'Eyrieux, rejoignez la Dolce Via, un must ! Les jambes reposées, frottez-vous à l'exigeant relief ardéchois vers Désaignes, puis Lamastre, pour finir bien assis à bord du « Train de l'Ardèche® » pour un retour vers Boucieu-le-Roi.

www.ardeche-hermitage.com / www.pays-lamastre-tourisme.com

www.coeur-ardeche.fr / www.rhone-crussol-tourisme.com

Niveau difficile

Longueur totale du parcours : 116 Km (102 à vélo et 14 en train à vapeur)

Dénivelé : 2100 m

Principaux points d'entrée/sortie : Boucieu-le-Roi/Alboussière/Boffres/Vernoux-en-Vivarais/Chalencon/Le Pont-de-Chervil/Le Cheylard/Désaignes/Lamastre.



© M. Dupont - AD107

Attention, ces itinéraires empruntent en majeure partie des routes à faible, voire très faible, trafic. Vous évoluez donc en voies partagées, nous vous invitons à toute la prudence nécessaire.